

明治期の「浄庵用水(堀)」と「三ヶ村用水路」の流路の復元 秦野 秀明

「農研機構農業環境研究部門」
「歴史的農業環境閲覧システム」

URL <https://habs.rad.naro.go.jp/>

を利用して、

現在のさいたま市岩槻区末田及び越谷市荻島地区における明治期の「浄庵用水(堀)」と「三ヶ村用水路」の流路の復元を行った。

※「浄庵用水(堀)」は、令和4年5月に既に復元済み。

流路の復元を行うに当たり

明治期の「浄庵用水(堀)」の流路の「定義」(注1)及び

明治期の「三ヶ村用水路」の流路の「定義」(注2)は、

「蒲生・大戸村間河川道路絵図」(注3)

(解読者 加藤 幸一・監修者 鈴木 秀俊)に拠った。

※この場を借りて、解読者である加藤 幸一氏と

監修者である鈴木 秀俊氏に謝意を記す。

(注1)

明治期の「浄庵用水(堀)」の流路の「定義」

荻嶋村地内字浄庵

関(ママ)枡より下、西新井村地内

字三ツ俣堰枡迄

浄庵堀通り

一、長さ二百五拾八間(約2468・8m ※筆者加筆)

(注2)

明治期の「三ヶ村用水路」の流路の「定義」

末田村地内字駒橋より下

小曾川村飛地浄庵堀落合迄

三ヶ村用水路

一、長さ千八百拾貳間(約3294・2m ※筆者加筆)

(注3)

出典：「越谷市デジタルアーカイブ」

目録 ID mp081780-100041

番号 20 年号 明治期

表題 蒲生・大戸村間河川道路絵図

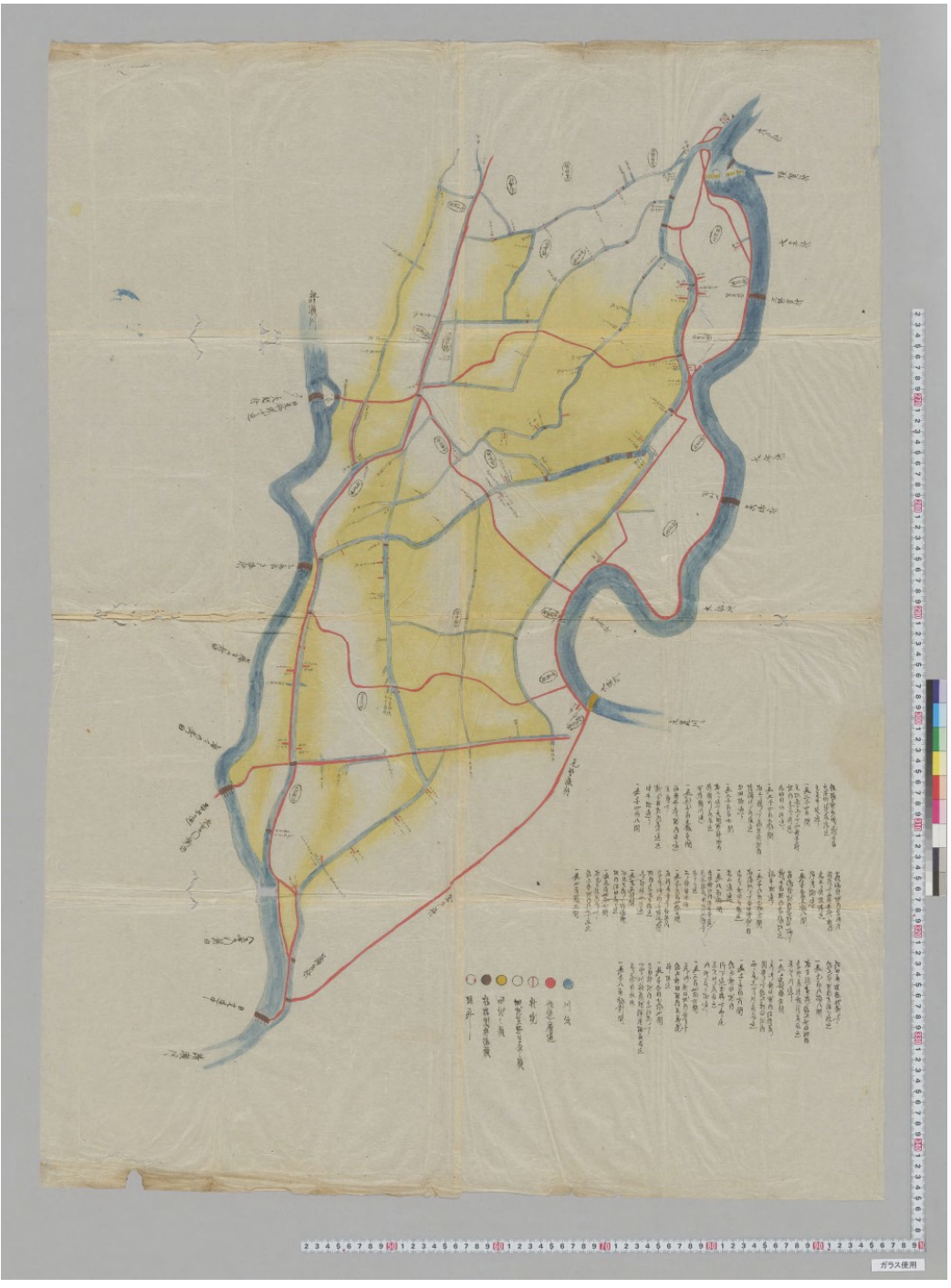
形状 一枚物

枚数 一枚

大きさ 77.5×108 cm

所蔵機関 越谷市教育委員会 教育総務部 生涯学習課

権利関係・利用条件 CC BY(表示)

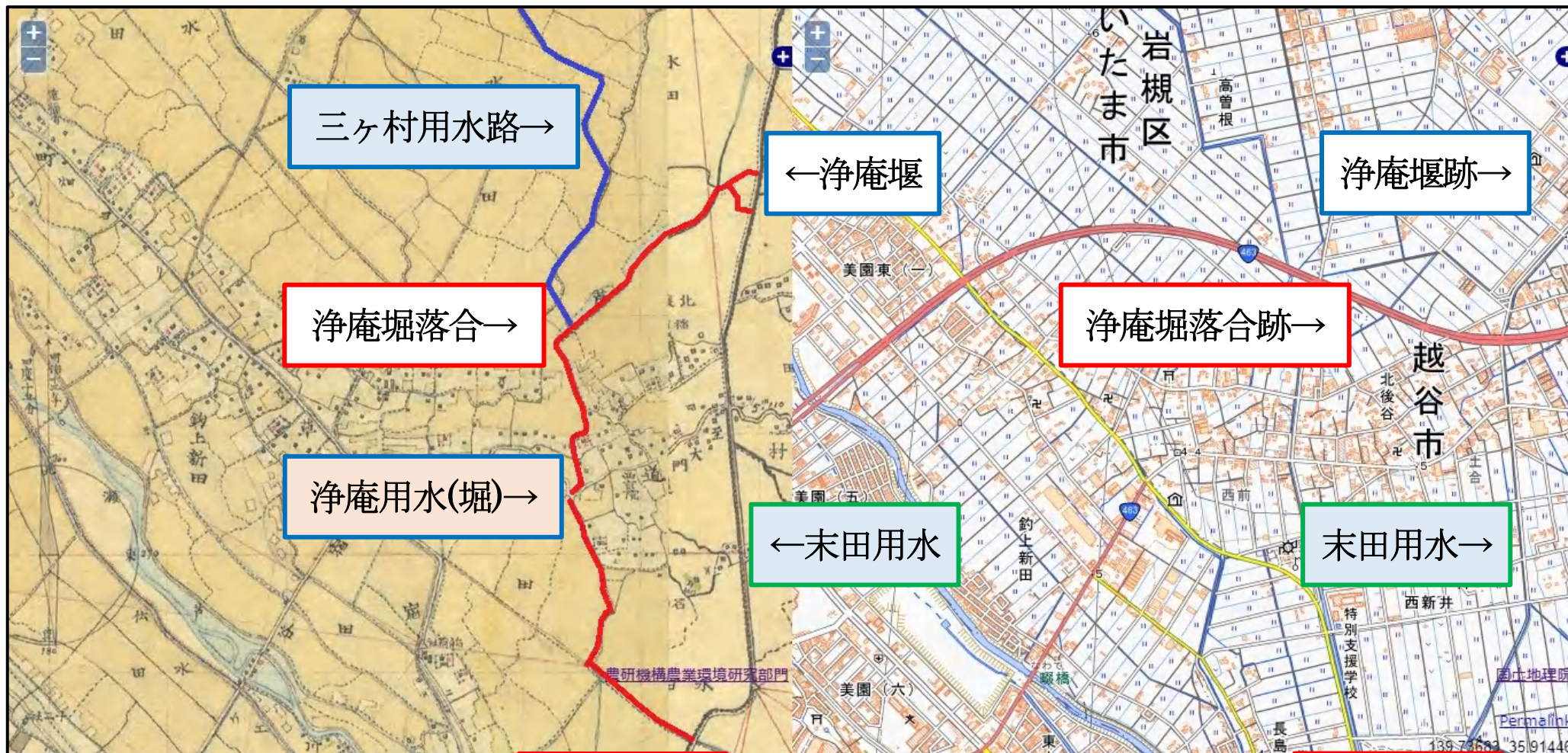


(注3) 出典: 「越谷市デジタルアーカイブ」





出典：
「農研機構農業環境研究部門」
「歴史的農業環境閲覧システム」
<https://habs.rad.naro.go.jp/>
「比較地図(左は「迅速測図」：右は「地理院地図」)」
より加筆して引用



三ツ俣堰↑

出典：

「農研機構農業環境研究部門」

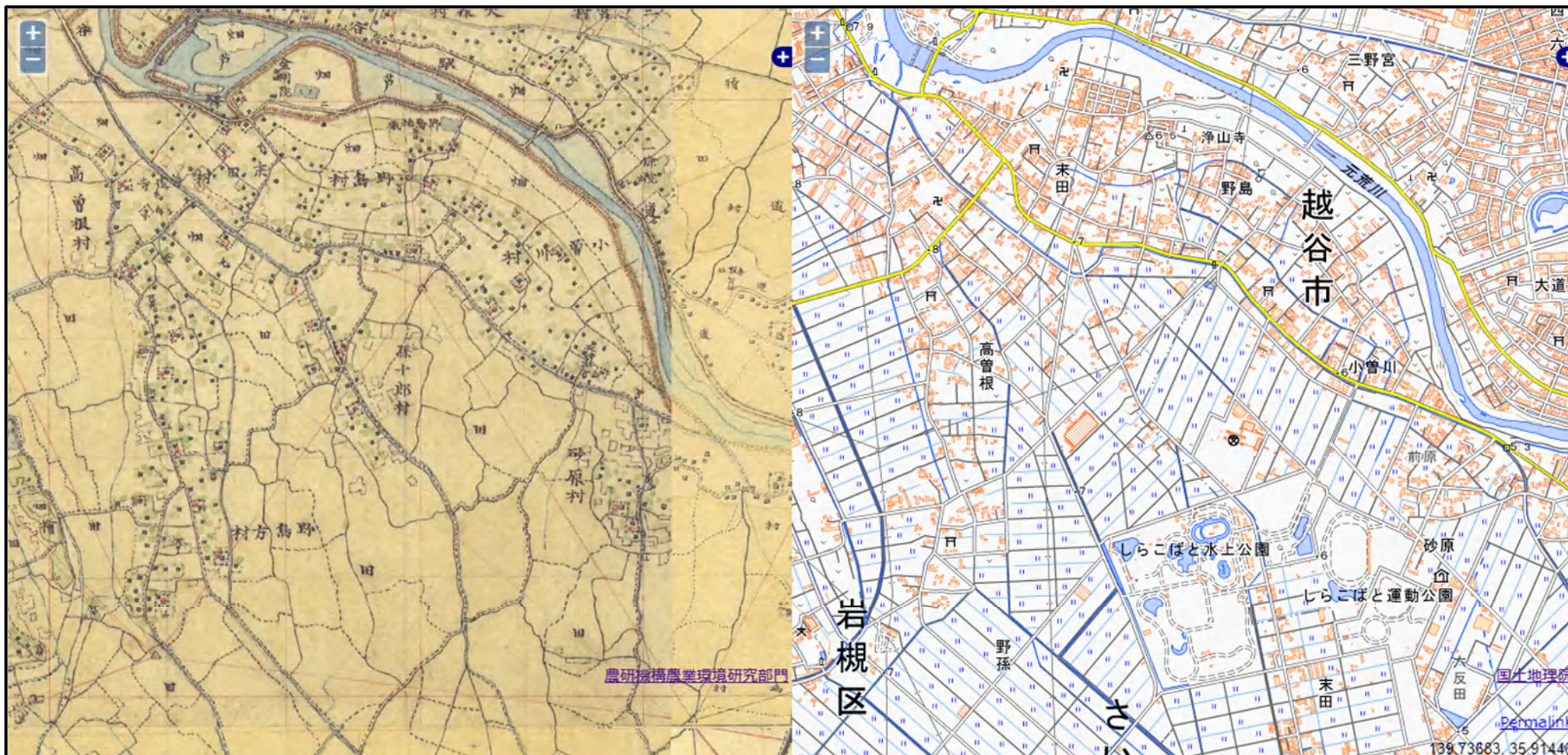
「歴史的農業環境閲覧システム」

<https://habs.rad.naro.go.jp/>

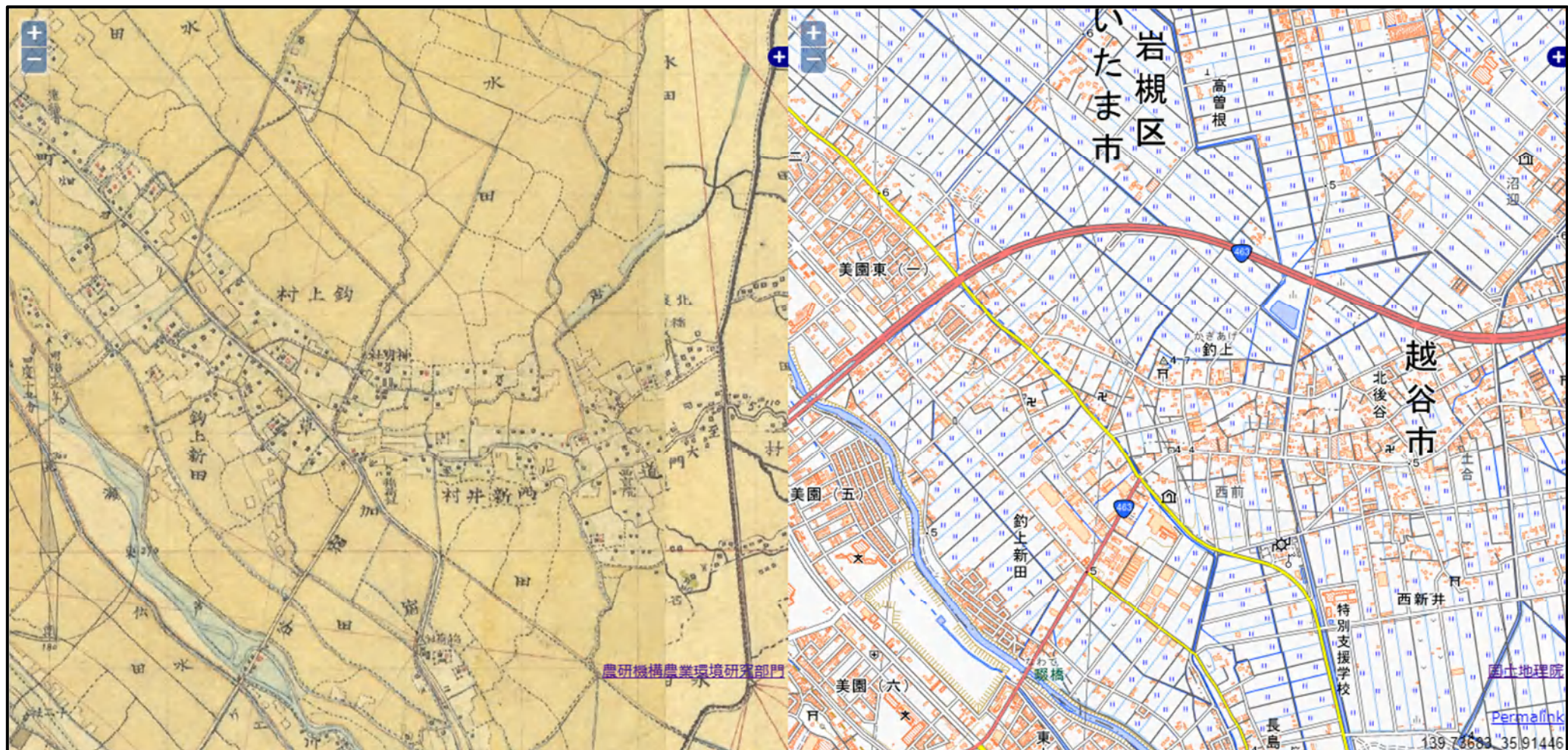
「比較地図(左は「迅速測図」：右は「地理院地図」)」

より加筆して引用

三ツ俣堰↑



出典：
「農研機構農業環境研究部門」
「歴史的農業環境閲覧システム」
<https://habs.rad.naro.go.jp/>
「比較地図(左は「迅速測図」：右は「地理院地図」)」
より引用



出典：
「農研機構農業環境研究部門」
「歴史的農業環境閲覧システム」
<https://habs.rad.naro.go.jp/>
「比較地図(左は「迅速測図」：右は「地理院地図」)」
より引用