

旧「神明下村」の「飛地」の位置
- 「越谷市デジタルアーカイブ」の活用 -
秦野 秀明 2023年8月2日



出典：「越谷市デジタルアーカイブ」

目録 ID mp078440-100041

番号 399

年号 明治初期

表題 越ヶ谷・花田・四丁野入会絵図

形状 一枚物

枚数 1枚

大きさ 40×54.5 cm

所蔵機関 越谷市教育委員会 教育総務部 生涯学習課

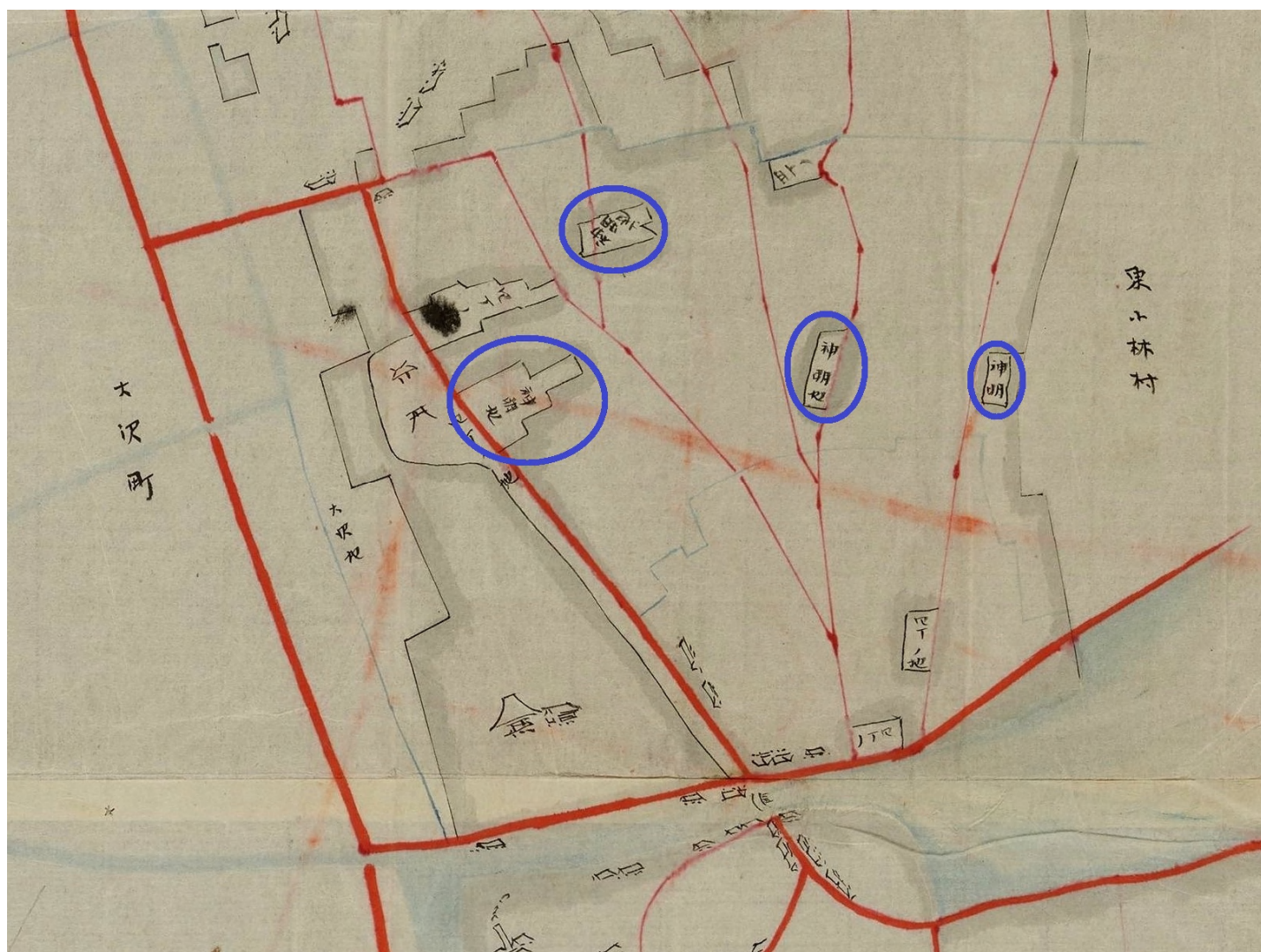
カテゴリ区分 地図

資料分類 (大分類) 『越谷市諸家文書目録』 地図の部

manifest.json への URL <https://adeac.jp/viewitem/koshigaya-city-digital-archives/viewer/iiif/2022-100030-039/manifest.json>

権利関係・利用条件 CC BY (表示)

より引用



現「越谷市」内にあった旧「**花田村**」内に
旧「**神明下村**」の「**飛地**」である「**字 (あざ) 花田**」(注1)の
位置が「**4ヶ所**」記載されている。
(注1)は、[p.4](#)を参照願います。

出典：「**越谷市デジタルアーカイブ**」

目録ID mp078440-100041

番号 399

年号 **明治初期**

表題 **越ヶ谷・花田・四丁野入会絵図**

形状 一枚物

枚数 1枚

大きさ 40×54.5 cm

所蔵機関 **越谷市教育委員会 教育総務部 生涯学習課**

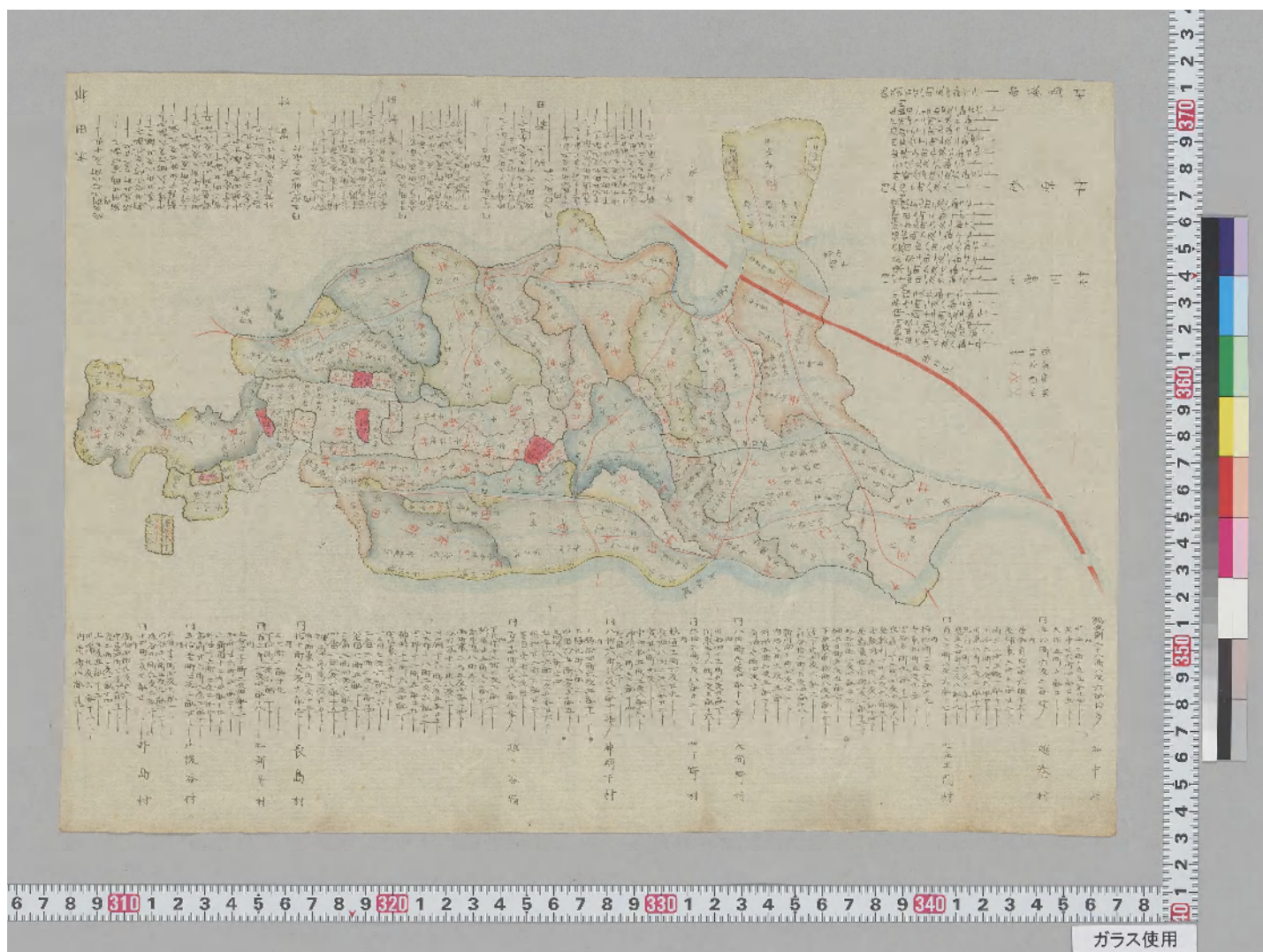
カテゴリ区分 地図

資料分類 (大分類) 『越谷市諸家文書目録』 地図の部

manifest.jsonへのURL <https://adeac.jp/viewitem/koshigaya-city-digital-archives/viewer/iiif/2022-100030-039/manifest.json>

権利関係・利用条件 **CC BY (表示)**

より**加筆して部分引用**



出典：「**越谷市デジタルアーカイブ**」

目録 ID mp078470-100041

番号 402

年号 **明治18年**

表題 末田用水路組合区域南埼玉郡越ヶ谷宿外22か村図面

大きさ ①28.5×39.5 cm、②28.5×79 cm (2切合×3枚、同じ物)

所蔵機関 越谷市教育委員会 教育総務部 生涯学習課

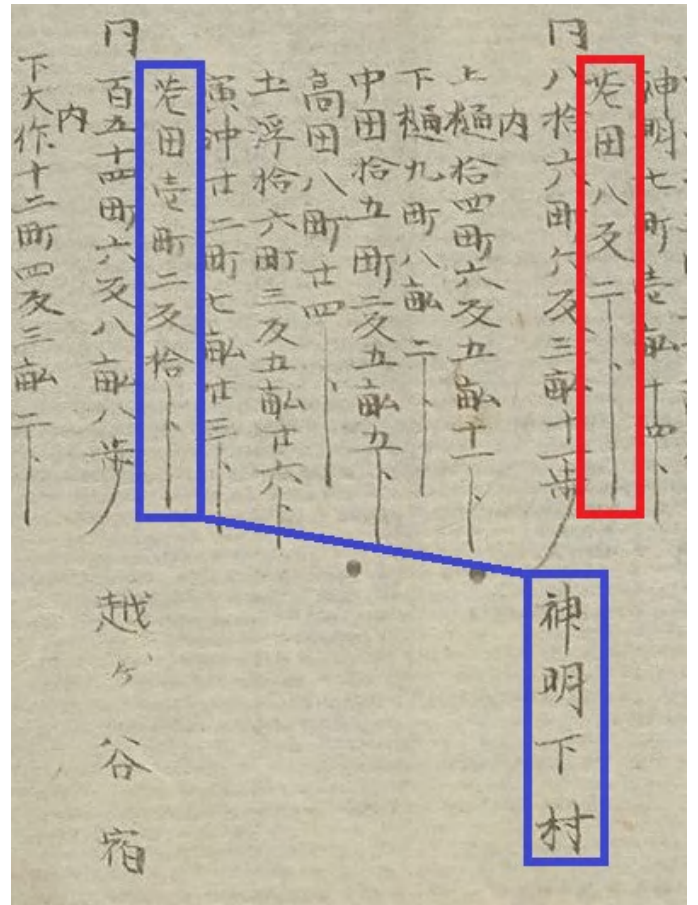
カテゴリ区分 地図

資料分類 (大分類) 『越谷市諸家文書目録』 地図の部

manifest.json への URL <https://adeac.jp/viewitem/koshigaya-city-digital-archives/viewer/iiif/2022-100030-041/manifest.json>

権利関係・利用条件 CC BY (表示)

より**引用**



現「越谷市」内にあった旧「花田村」内に
旧「神明下村」の「飛地」である「字（あざ）花田」（注1）の
位置が「1ヶ所」記載されている。

※「花田 壺町二反拾」

（注1）「神明下村 字地 花田（はなだ）
村の東の方にあり飛地なり花田村の内に接す」

出典：埼玉県編（1882）『武蔵国郡村誌』

出典：「越谷市デジタルアーカイブ」

目録ID mp078470-100041

番号 402

年号 明治18年

表題 末田用水路組合区域南埼玉郡越ヶ谷宿外22か村図面

大きさ ①28.5×39.5 cm、②28.5×79 cm（2切合×3枚、同じ物）

所蔵機関 越谷市教育委員会 教育総務部 生涯学習課

カテゴリ区分 地図

資料分類（大分類） 『越谷市諸家文書目録』 地図の部

manifest.jsonへのURL <https://adeac.jp/viewitem/koshigaya-city-digital-archives/viewer/iiif/2022-100030-041/manifest.json>

権利関係・利用条件 CC BY（表示）

より加筆して部分引用